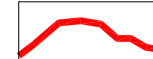





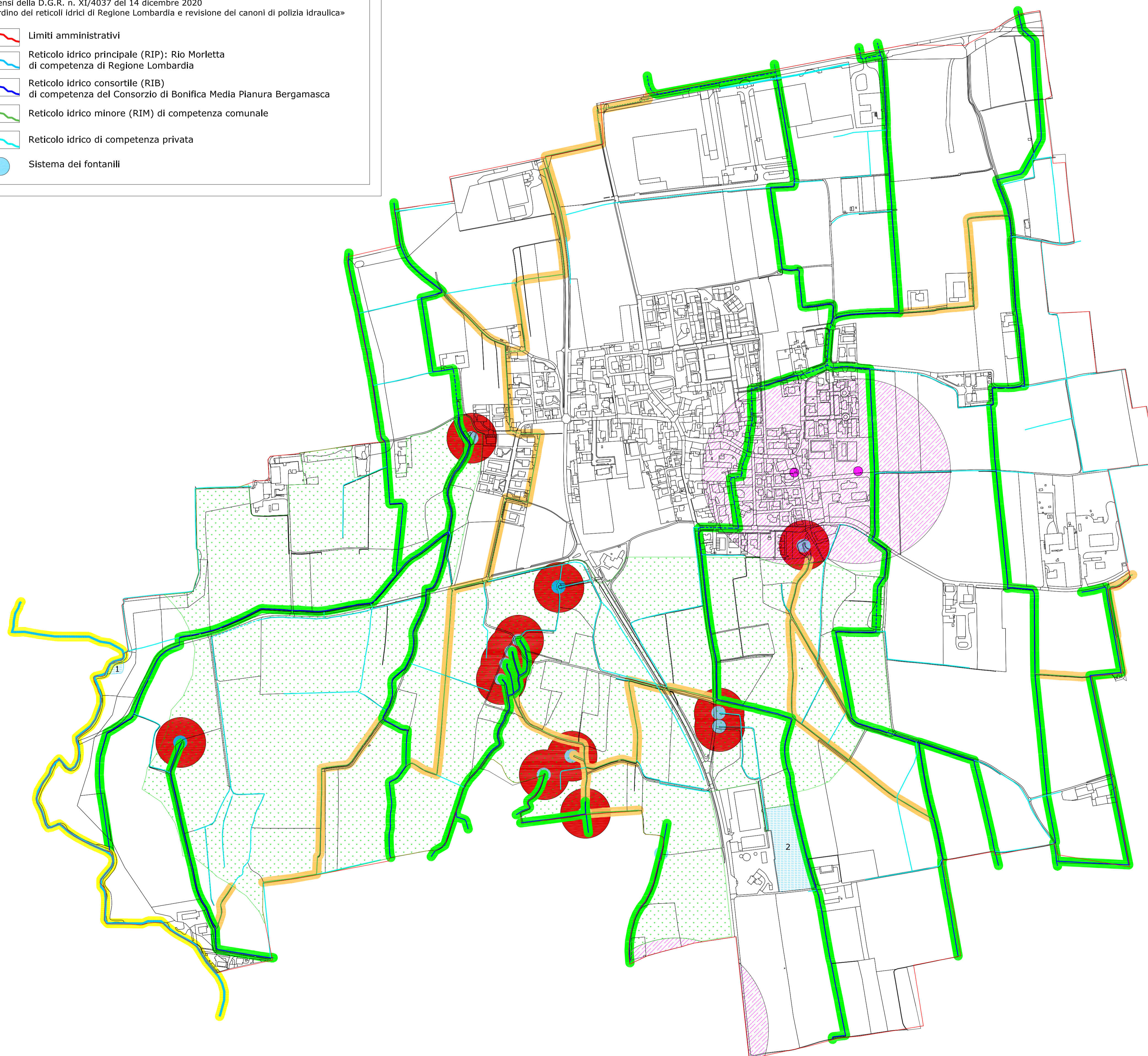


RETICOLO IDRICO


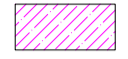
(ai sensi della D.G.R. n. XI/4037 del 14 dicembre 2020
«Riordino dei reticoli idrici di Regione Lombardia e revisione dei canoni di polizia idraulica»)

-  Limiti amministrativi
-  Reticolo idrico principale (RIP): Rio Morletta di competenza di Regione Lombardia
-  Reticolo idrico consortile (RIB) di competenza del Consorzio di Bonifica Media Pianura Bergamasca
-  Reticolo idrico minore (RIM) di competenza comunale
-  Reticolo idrico di competenza privata
-  Sistema dei fontanili






LEGENDA

AREE DI SALVAGUARDIA DELLE CAPTAZIONI IDROPOTABILI

-  Area di tutela assoluta dei pozzi pubblici - 10 metri (Ai sensi dell' art. 94 del D.Lgs. 3 aprile 2006, n.152)
-  Area di rispetto dei pozzi pubblici individuata con criterio geometrico - raggio 200m (Ai sensi dell' art. 94 del D.Lgs. 3 aprile 2006, n.152)

VINCOLI DI POLIZIA IDRAULICA


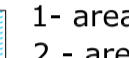
-  Fascia di rispetto del reticolo idrico principale (RIP) - 10 metri (ai sensi del R.D. 25 luglio 1904, n. 523)
-  Fascia di rispetto del reticolo idrico minore (RIM) - 10 metri (ai sensi del R.D. 25 luglio 1904, n. 523)
-  Fascia di rispetto del reticolo idrico consortile (RIB) - 10 metri (ai sensi del regolamento consortile approvato con D.G.R. n.X/7213 del 09/10/2017)

Tali fasce vengono individuate al fine di consentire opere di manutenzione e di difesa dei corsi d'acqua. Per limiti cartografici, le distanze dovranno sempre essere verificate attraverso una misura diretta in sito a partire dal ciglio superiore della riva incisa o, dove presente, dal limite della circonferenza esterna della dorsale del tratto intubato.

VINCOLI DERIVANTI DAL PGRA - Piano di Gestione del Rischio Alluvioni


(ai sensi della D.G.R. n.X/6738/2017)


Aree allagabili del reticolo secondario di pianura (RSP) - P2/M del PGRA Alluvioni poco frequenti con Tr =200 anni

-  1 - area potenzialmente inondabile del Rio Morletta.
-  2 - area potenzialmente inondabile, con criteri geomorfologici, tenendo conto della criticità indotta dalla completa ostruzione del canale emissario del fontanile Noè.

Aree già individuate dal Consorzio di Bonifica della Media Pianura Bergamasca.

VINCOLI PAESAGGISTICO - AMBIENTALI

-  Fascia di rispetto delle testate dei fontanili - 50m misurata dall'orlo della testa e lungo l'asta per una fascia non inferiore a metri 25. (ai sensi degli artt.55 e 57 delle Regole di Piano del PTCP della Provincia di Bergamo)

-  Parco dei Boschi e dei Fontanili: Parco Locale di Interesse Sovracomunale (PLIS) (valgono le Norme Tecniche di Attuazione del Parco approvate con Delibera Comunale n.42 del 23/12/1997)



Comune di Pognano

Provincia di Bergamo
CAP 24040 - Via Leonardo da Vinci n°12/A Tel. 035 4829003

AGGIORNAMENTO DELLA COMPONENTE GEOLOGICA, IDROGEOLOGICA E SISMICA a corredo della Variante al PGT

Criteri ed indirizzi per la definizione della componente geologica, idrogeologica e sismica del piano di governo del territorio, in attuazione dell'art. 57 della L.R. 11 marzo 2005, N° 12, D.G.R. n° 8/7374 del 28 maggio 2008, D.G.R. n° IX/2616 del 30 novembre 2011

Tavola 8

Carta dei vincoli

Prima consegna: Febbraio 2022

Revisione: Settembre 2022

Scala 1:5.000

Professionista incaricato:
Dott. Carlo Daniele Leoni
geologo

GeoArborStudio

Via Concesa, 3
20069 Vaprio D'Adda (MI)
tel. / fax: 0295761942
e-mail: info@gearbor.it
Sito web: www.gearbor.it

8

Consulenti e collaboratori:

Redazioni elaborate:
Dott. Simone Origgi