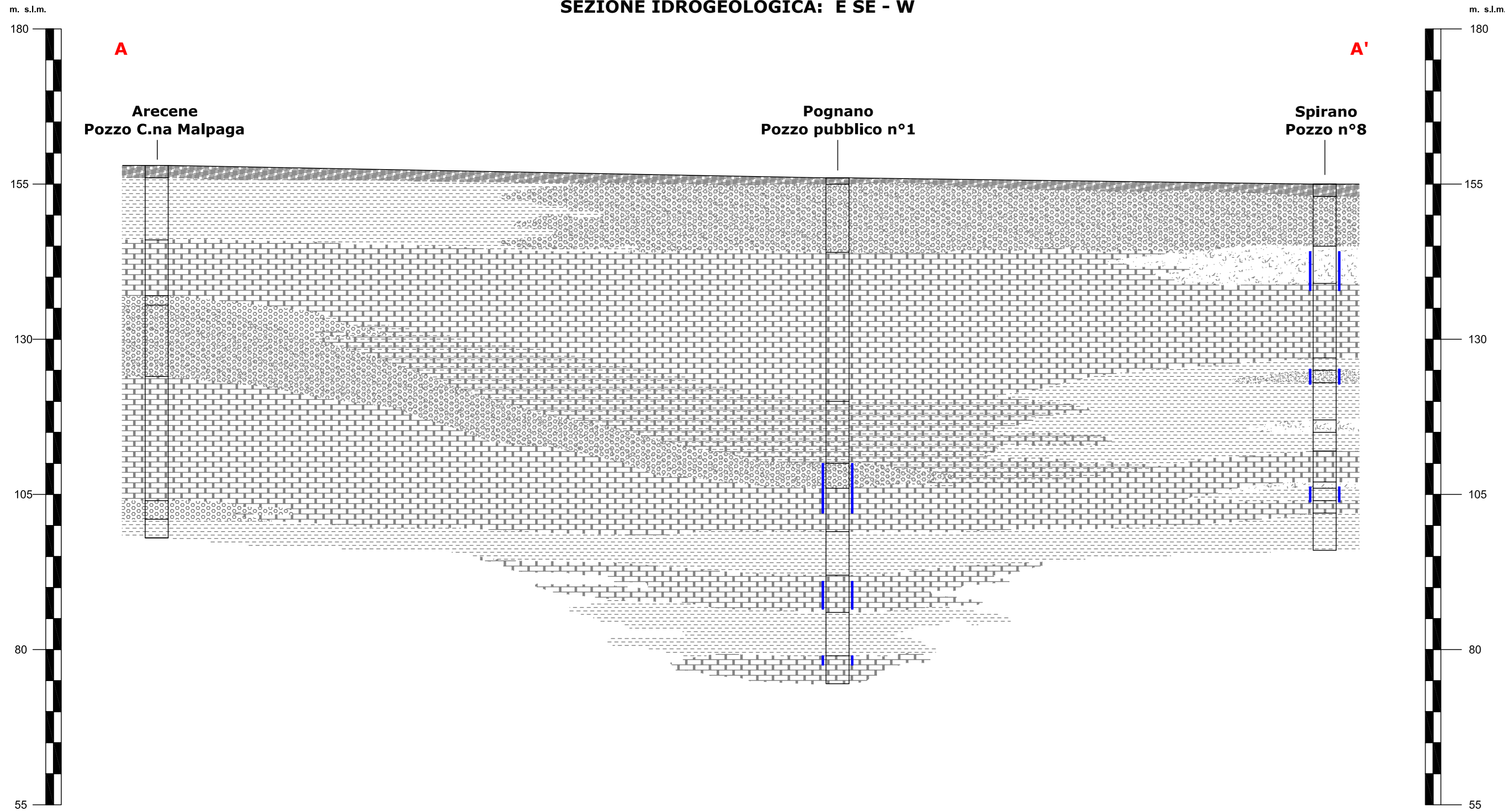
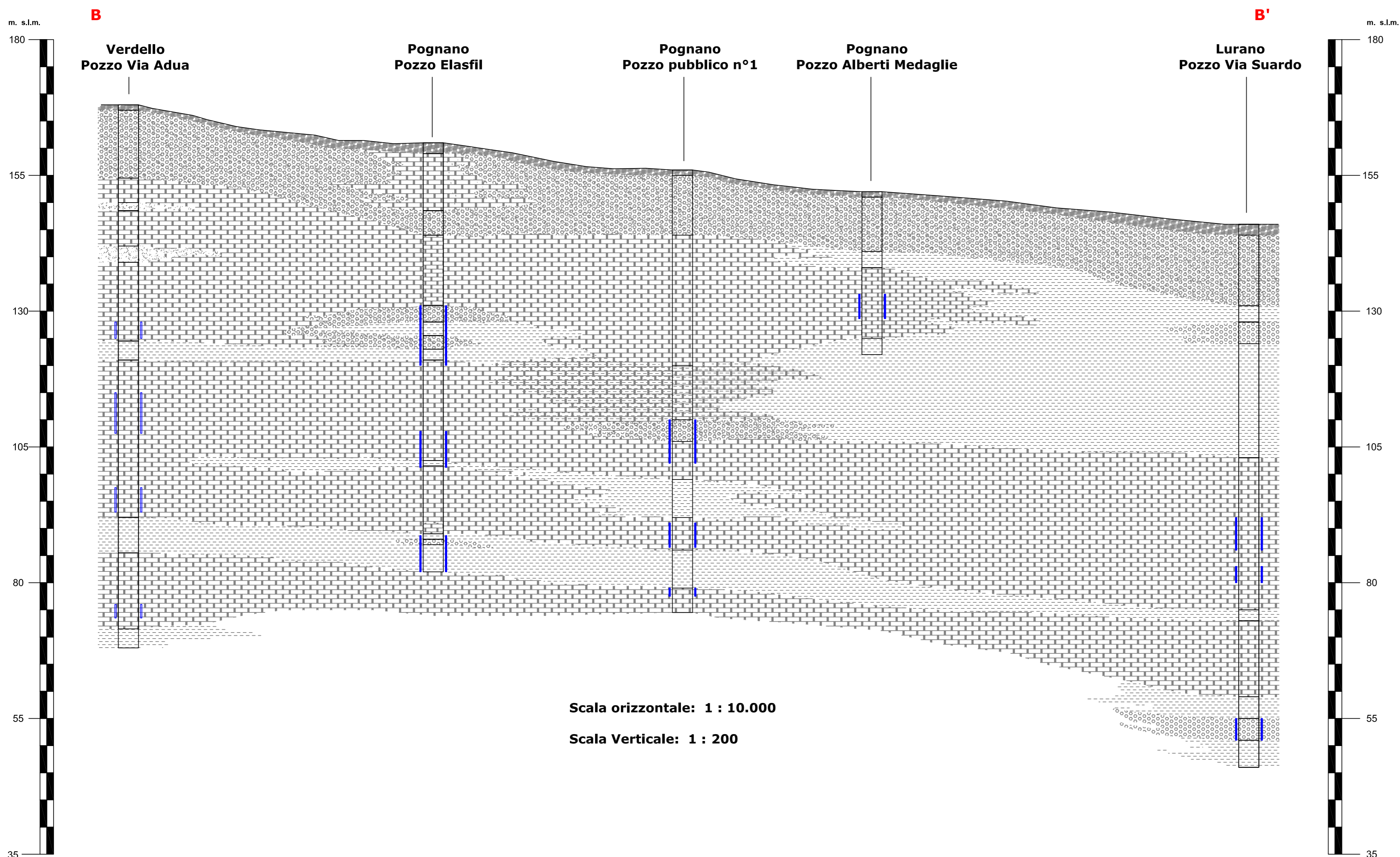


**SEZIONE IDROGEOLOGICA: E SE - W**

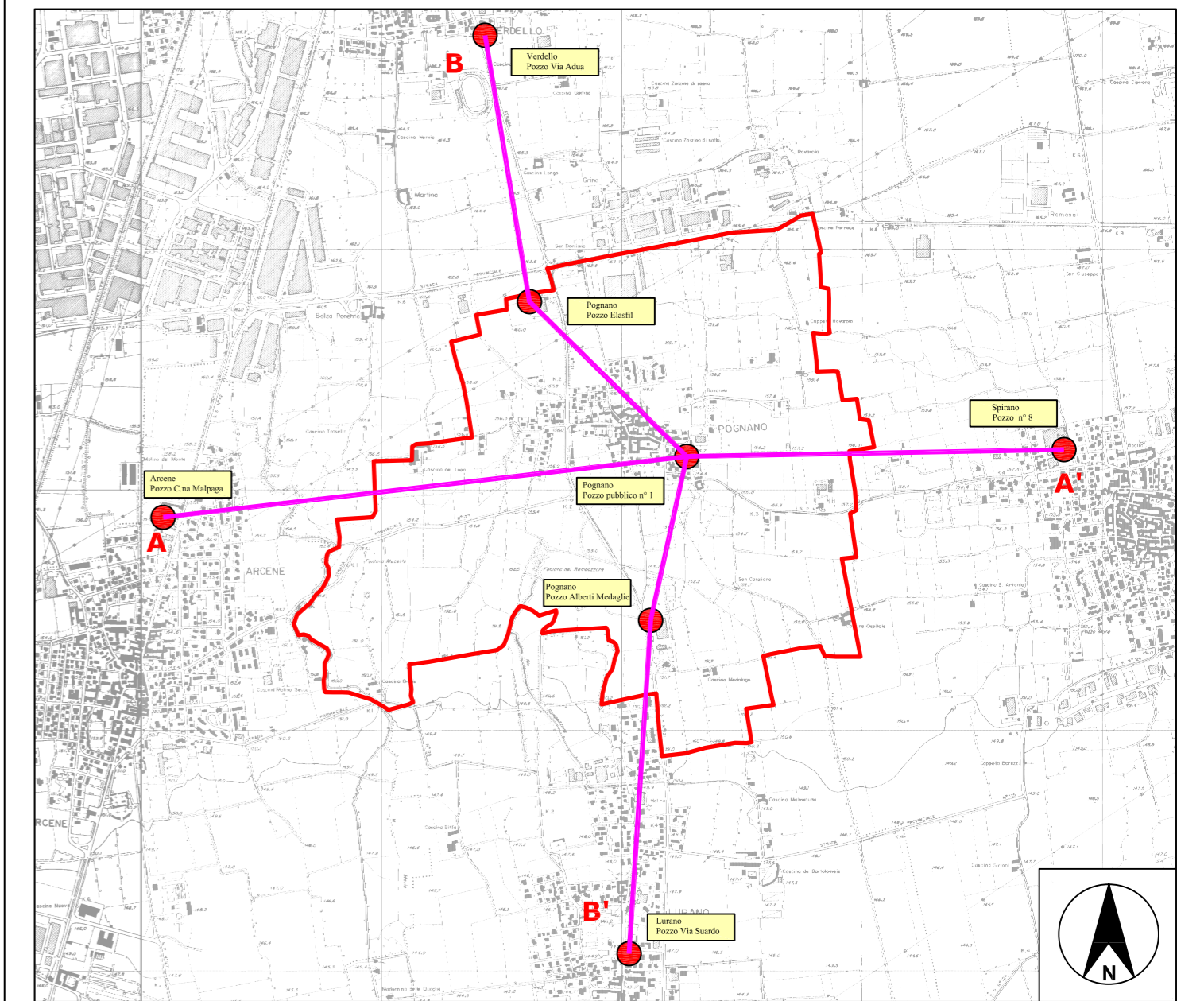


**SEZIONE IDROGEOLOGICA: N - S**

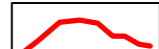




Scala orizzontale: 1 : 10.000  
Scala Verticale: 1 : 200

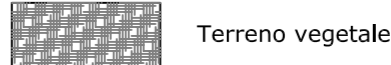


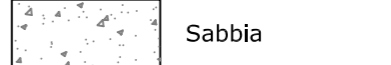

**TRACCIA DELLE SEZIONI IDROGEOLOGICHE, SCALA: 1:25.000**



**LEGENDA**

-  Limiti amministrativi
-  Traccia della sezione idrogeologica
-  Pozzo pubblico o privato

**Unità litologiche**

-  Terreno vegetale
-  Conglomerato
-  Ghiaia
-  Sabbia
-  Argilla



**Comune di Pognano**

Provincia di Bergamo

CAP 24040 - Via Leonardo da Vinci n°12/A Tel. 035 4829003

**PIANO DI GOVERNO DEL TERRITORIO**

Legge Regionale n°12/2005 e s.m.i.



**dM Project & Affinity**  
SOCIETA' PROFESSIONALE

Via Montello n° 16  
20066 Melzo (MI)

Tel. 02 95722952

www.dm-project.it

Consulenti esterni:

**GeoArbor studio**  
SOCIETA' PROFESSIONALE

Dott. Carlo Leoni

Via Manzoni, 16  
20060 Basiglio (MI)

www.geoarbor.it

**Criteria srl**  
città, ricerca, territorio, innovazione, ambiente

Arch. Mauro Erriu

Via Cugia, 14  
09129 Cagliari

www.criteriaweb.it

Il Sindaco:  
Stucchi Giovanbattista

Il Segretario Comunale:  
Garofalo Carmelo

Adozione:  
delibera 2 del 30.01.2009

Approvazione:  
delibera 17 del 20.04.2009

PGT: Documento di Piano  
**CARTA DELLE SEZIONI  
IDROGEOLOGICHE**  
scala: varie

PIANO DI GOVERNO DEL TERRITORIO VERSIONE APPROVATA E CONFORME ALLE  
CONTRODEDUZIONI E ALL'APPROVAZIONE DEFINITIVA DEL PIANO DI GOVERNO DEL  
TERRITORIO AI SENSI DELL'ART. 13 DELLA LEGGE REGIONALE N. 12/2005 E SUCCESSIVE  
MODIFICHE ED INTEGRAZIONI. DOCUMENTO DI PIANO, PIANO DELLE REGOLE, PIANO DEI  
SERVIZI E VALUTAZIONE AMBIENTALE STRATEGICA.

delibera 17 del 20 aprile 2009

**D.P.  
a2.4\_5**